

Google maps Canada De: 140 Bay St Toronto A: Unionville GO Station Rechercher une carte Afficher les options de recherche

Trouvevz adresses, commerces et points d'intérêt

Itinéraire Mes cartes

Départ à Arriver avant

10-02-04 à 16:15

En transports en commun Itinéraire

Également disponibles : En voiture

Itinéraire en transports en commun vers Unionville Go Station Platform 3

Autres itinéraires possibles

16:17 - 16:56	39 minutes	📍 📍 📍
16:47 - 17:25	38 minutes	📍 📍 📍
17:19 - 17:59	40 minutes	📍 📍 📍

union station  
140 Bay St  
Toronto, ON

Affichages de Trajet 1 Durée du trajet: environ 39 minutes

# Calculateur de Trajets - Manuel Pratique

Février 2011

Google™ maps



Une Division de METROLINX

# Manuel Pratique de GO Transit et Google Maps

## Table des matières

Planifiez votre déplacement .....	2
Pour obtenir les directions inverses .....	3
Itinéraire planifié selon l'heure d'arrivée .....	4
Changer la date de votre déplacement .....	4
Changer l'heure de votre déplacement .....	5
Directions en voiture.....	6
Index des symboles.....	7

Soyez les bienvenus sur le planificateur d'itinéraire Google Transit pour GO Transit! Vous pouvez à présent planifier votre déplacement avec cet outil en ligne rapide et facile à utiliser. Jetez-y un coup d'œil!

## Planifiez votre déplacement

Pour obtenir un itinéraire et des renseignements sur le parcours, veuillez saisir le lieu de départ dans le champ « A » et le lieu de destination dans le champ « B ».



Itinéraire [Mes cartes](#)

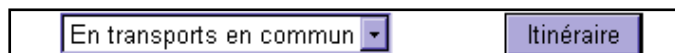
A

B

Ajouter une destination - [Afficher les options](#)

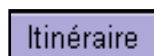
En transports en commun

À partir du menu déroulant, sélectionnez « **En transports en commun** ».



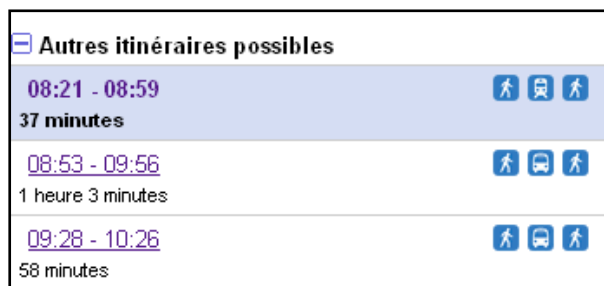
En transports en commun

Cliquez sur « **Itinéraire** ».





Itinéraire


Google Transit propose trois itinéraires possibles qui répondent à vos exigences en termes de temps. Les itinéraires choisis peuvent combiner l'utilisation de trains, d'autobus et des déplacements à pied, mais ne prennent pas en considération les déplacements en voiture. Pour pouvoir produire ces choix d'itinéraire, plusieurs facteurs sont pris en considération, dont la minimisation du temps de trajet, du nombre de correspondances et de la distance et temps de marche.



☰ **Autres itinéraires possibles**

**08:21 - 08:59**   
**37 minutes**

[08:53 - 09:56](#)   
1 heure 3 minutes

[09:28 - 10:26](#)   
58 minutes

La première option sera surlignée en bleu clair et les directions correspondantes apparaîtront au-dessous. L'itinéraire correspondant sera indiqué sur la carte adjacente. Les symboles adjacents à chaque itinéraire suggéré indiquent la combinaison et l'ordre du nombre de déplacements à pied, en autobus ou en train requis pour arriver à destination.

Pour consulter une autre option, cliquez sur son champ respectif, comme par exemple, « 8:53 - 9:56 ». Ce choix sera alors surligné en bleu clair et les directions correspondantes apparaîtront au-dessous.

Autres itinéraires possibles	
<a href="#">08:21 - 08:59</a>	
37 minutes	
<b><a href="#">08:53 - 09:56</a></b>	
<b>1 heure 3 minutes</b>	
<a href="#">09:28 - 10:26</a>	
58 minutes	

Dans votre itinéraire, vous pouvez cliquer sur chaque étape distincte pour en découvrir sa position exacte sur la carte à droite. Lorsque vous cliquez sur une étape, l'arrêt apparaît alors en grisé et la carte se déplace pour vous indiquer le bon positionnement.

	<a href="#">Aller à Rutherford GO Station</a> Environ 1 minute
	<a href="#">Afficher les infos détaillées</a>
	<a href="#">Bus - Barrie Train-Bus Service - Direction : - Union Station</a> Agence de transport : GO Transit - 1.888.438.6646
08:55	Départ : Rutherford GO Station
:	55 minutes
09:50	Arrivée : Union Station GO Bus Terminal

Bus - Barrie Train-Bus Service - Direction : - Union Station  
Agence de transport : GO Transit - 1.888.438.6646  
08:55 Départ : Rutherford GO Station  
09:50 Arrivée : Union Station GO Bus Terminal

« Préc. Zoom avant Suiv. »

## Pour obtenir les directions inverses

Pour obtenir les directions inverses, cliquez sur l'icône de transposition . Cette icône se trouve à droite des champs consacrés aux lieux de départ et de destination.

Itinéraire [Mes cartes](#)

A

B

Ajouter une destination - [Afficher les options](#)


Lorsque vous cliquez sur cette icône, Google intervertira alors automatiquement vos lieux de départ et de destination, puis recalculera les directions inverses.

## Itinéraire planifié selon l'heure d'arrivée

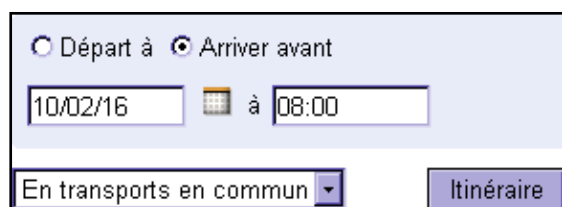


Cliquez sur « [Afficher les options](#) », situé juste sous des champs consacrés aux lieux de départ et de destination du parcours.

Une fois ce lien activé, une boîte bleue apparaît au-dessous. Pour calculer l'itinéraire en fonction de l'heure d'arrivée plutôt que l'heure de départ, cochez alors le cercle « Arriver avant ».

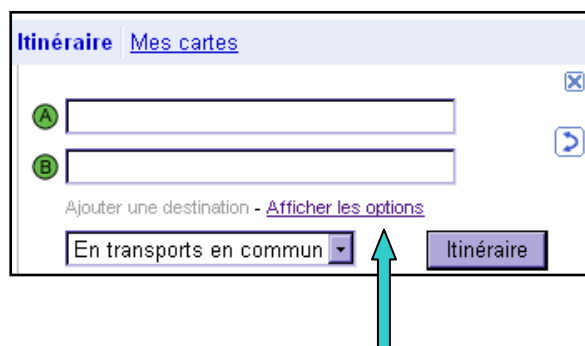


Cliquez sur l'icône « Itinéraire » et Google recalculera alors votre itinéraire.

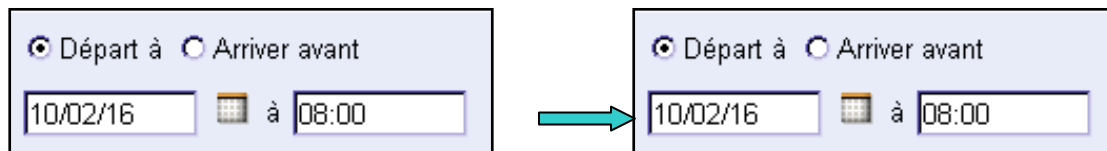


## Changer la date de votre déplacement

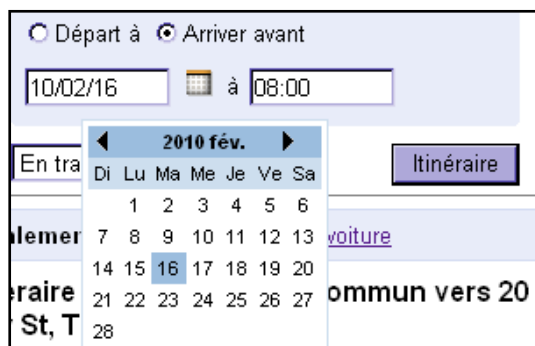
Pour changer la date de votre déplacement, cliquez sur « [Afficher les options](#) » sous les champs « A » et « B ».



Une fois ce lien activé, une boîte bleue apparaît au-dessous. Entrez la nouvelle date de votre déplacement dans le format suivant : **aa-mm-jj**.

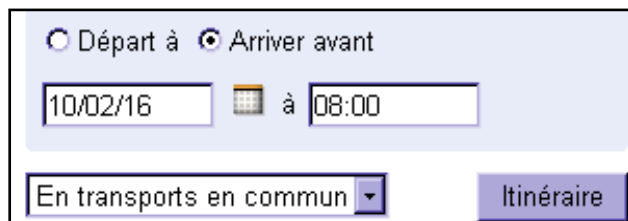


Vous pouvez également cliquer sur l'icône du calendrier située à droite du champ. Sélectionnez une date sur le calendrier et Google garnira automatiquement le champ pour vous au format **aa-mm-jj**.



Vous pouvez choisir une date prévue jusqu'à deux semaines au minimum à compter de la date actuelle. Par exemple, le 16 février 2010, vous pouvez effectuer une recherche pour un déplacement qui aura lieu le 28 février 2010.

Cliquez sur l'icône « Itinéraire » et Google recalculera alors votre itinéraire.

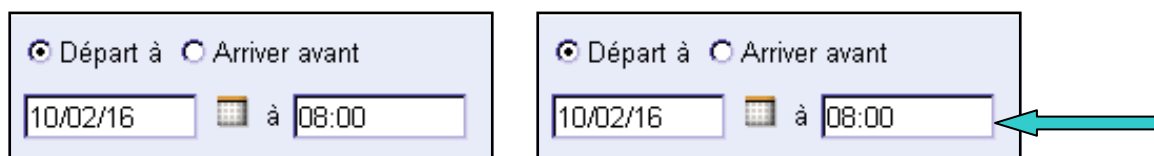


## Changer l'heure de votre déplacement

Pour changer l'heure de départ et d'arrivée de votre parcours, cliquez sur « [Afficher les options](#) », situé sous les champs « A » et « B ».

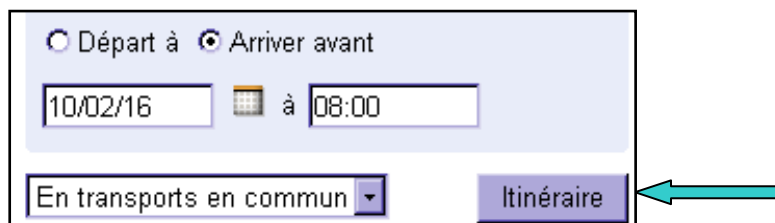


Une fois ce lien activé, une boîte bleue apparaît au-dessous. Entrez les heures de départ et d'arrivée désirées (format militaire) dans le champ à droite.



Two screenshots of the Google Maps search interface. The left one shows the 'Départ à' radio button selected. The right one shows the 'Arriver avant' radio button selected, with a red arrow pointing to the time input field.

Cliquez sur l'icône « Itinéraire » et Google recalculera alors votre itinéraire.



A screenshot of the Google Maps search interface. The 'Arriver avant' radio button is selected. Below the search fields, there is a dropdown menu set to 'En transports en commun' and a button labeled 'Itinéraire'. A red arrow points to the 'Itinéraire' button.

## Directions en voiture

Pour passer d'un déplacement en transports en commun à un déplacement en voiture, cliquez sur « [En voiture](#) », juxtaposé à l'icône de la voiture.










A screenshot of the Google Maps search interface. The 'Arriver avant' radio button is selected. Below the search fields, there is a dropdown menu set to 'En transports en commun' and a button labeled 'Itinéraire'. At the bottom, there is a section labeled 'Également disponibles : ' with a car icon and the text 'En voiture'. A red arrow points to the 'En voiture' text.

Les directions apparaîtront en dessous.

## Index des symboles

Voici une liste des symboles utilisés par Google Transit pour le service de planification d'itinéraires :

Symbole	Signification
	Lieu de départ sur la carte
	Lieu de destination sur la carte
	Prendre un train de GO Transit
	Marcher
	Prendre un autobus
	Conduire
	Inverser les lieux de départ et de destination